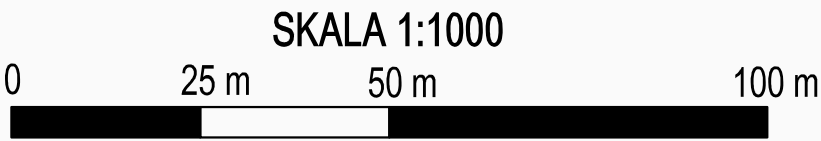
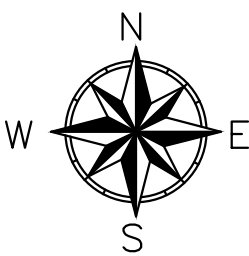


MIEJSCOWY PLAN ZAGOSPODAROWANIA PRZESTRZENNEGO DLA WYBRANYCH OBSZARÓW POŁOŻONYCH NA OBSZARZE WIEJSKIM GMINY ŻUROMIN

Załącznik nr 76 do Uchwały Nr Rady Miejskiej w Żurominie z dnia



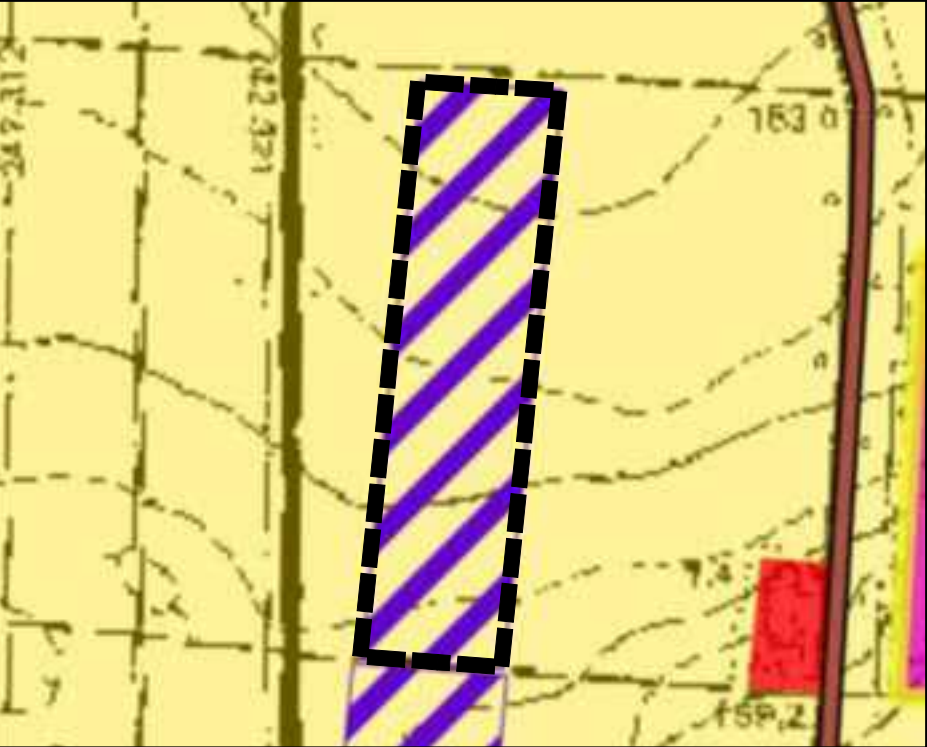
JEDNOSTKA PLANISTYCZNA WIADROWO - symbol literowy t

ORGAN SPORZĄDZAJĄCY
BURMISTRZ MIASTA I GMINY
ŻUROMIN

OBRĘB WIADROWO

WYRYS ZE STUDIUM UWARUNKOWAŃ I KIERUNKÓW
ZAGOSPODAROWANIA PRZESTRZENNEGO
MIASTA I GMINY ŻUROMIN

--- granice obszaru objętego planem miejscowym



OZNACZENIA
KIERUNKI ZAGOSPODAROWANIA TERENÓW

tereny rozmieszczenia urządzeń wytwarzających energię z odnawialnych źródeł energii o mocy przekraczającej 500 kW pochodzącej z przetwarzania światła słonecznego

tereny rolnicze i leśne

OZNACZENIA OBOWIĄZUJĄCE:	
	granice obszaru objętego planem miejscowym
	linie rozgraniczające tereny o różnym przeznaczeniu lub o różnych zasadach zagospodarowania
	nieprzekraczalne linie zabudowy
	wymiarowanie
	teren elektrowni słonecznej

Układ współrzędnych:
PL-2000 strefa 7
Źródło pochodzenia użytego materiału państwowego zasobu geodezyjnego i kartograficznego:
Starostwo Powiatowe w Żurominie
Wydział Geodezji i Gospodarki Nieruchomościami
ul. Plac Piłsudskiego 4, 09-300 Żuromin